





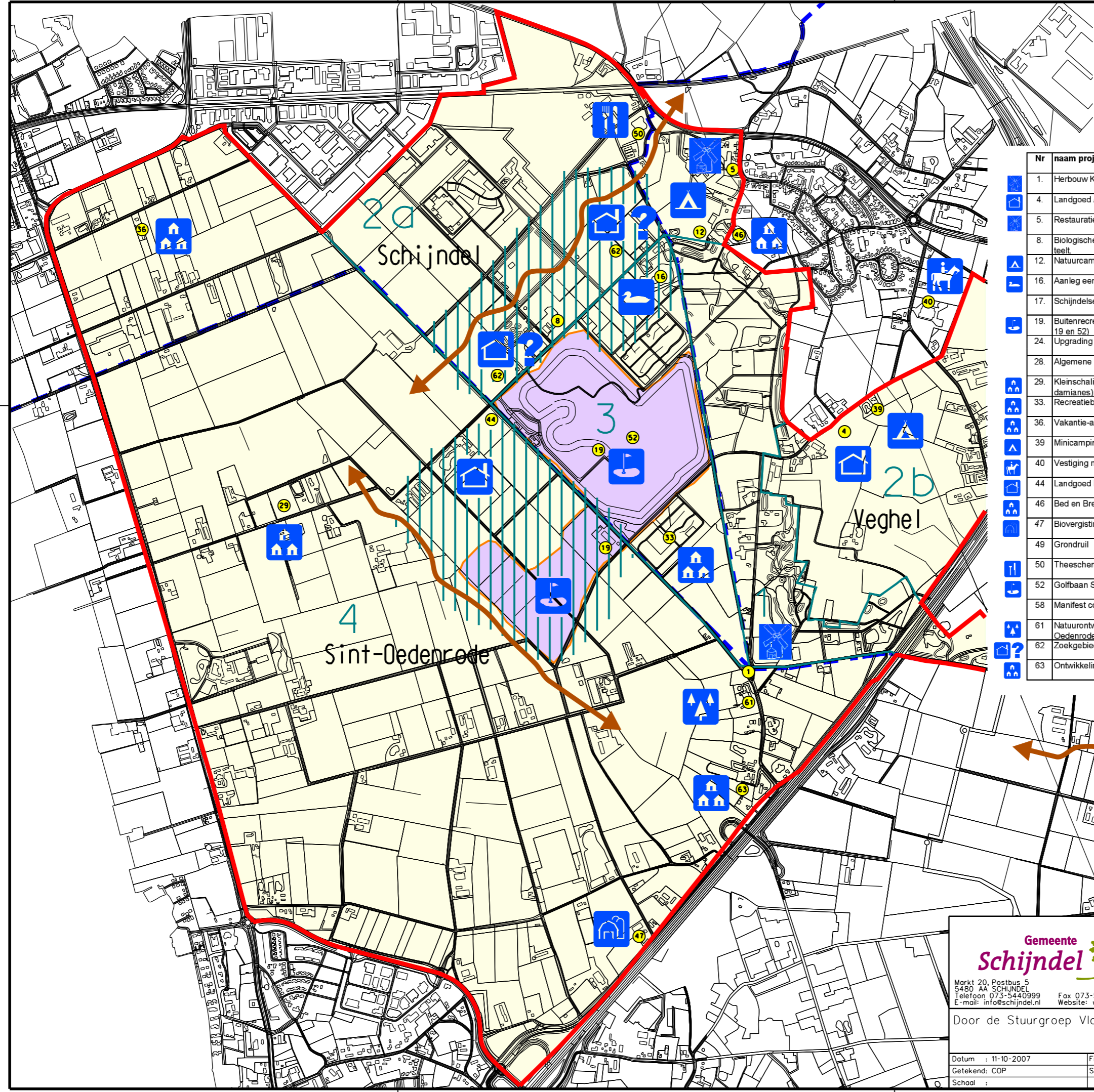


-  Zoning
-  Masterplan
-  Gemeentegrens
-  Zoekgebied landgoederen/natuurontwikkeling
-  Ecologische verbindingzone Beeksche waterloop-Biezenloop
-  Golfbaan



Nr	naam project	Voorgestelde locatie
1	Herbouw Koeveringse molen	Punt waar de drie gemeenten elkaar raken, zone 3
4	Landgoed / BiO woning	Eerde, De Kuilen, zone 3
5	Restauratie St. Antonius-molen	Eerde, zone 3
8	Biologische landbouw en duurzame groente-teelt	Schijndel, Vlagheide en omgeving, zone 3
12	Natuurcamping / boerenbistro	Eerde, Vlagheide/Zandvliet 19-a, zone 2a, grenzend aan zone 1
16	Aanleg eendenkooi	Schijndel, Vlagheide 8a, zone 3
17	Schijndelse Heide, een ecologisch herstel	Schijndel, voormalige vuilstort en omgeving, zone 2 en 3 (niet op kaart)
19	Buitenrecreatiepark de Vlagheide (verbinding 19 en 52)	Schijndel/Sint-Oedenrode, voormalige vuilstort e.o. zone 3 en 4
24	Upgrading ruitersport-mogelijkheden	Hele gebied Vlagheide (niet op kaart aangegeven)
28	Algemene natuurontwikkeling	Hele gebied Vlagheide (niet op kaart aangegeven)
29	Kleinschalig recreatiepark (Domaine les damianes)	Sint-Oedenrode, Damianenweg 7, zone 4
33	Recreatiebedrijf Vlagheide (groepenchalets)	Schijndel, op / bij MOP-zuid, zone 3
36	Vakantie-appartementen	Schijndel, Vliegvelddweg 5, zone 4
39	Minicamping	Eerde, De Kuilen 11, zone 2b
40	Vestiging manage	Eerde, De Kuilen 10, grenzend aan zone 2b
44	Landgoed De Rijt	Sint-Oedenrode, hoek Koeveringse Dijk / Damianenweg, zone 4
46	Bed en Breakfast	Eerde, Zandvliet 25, grenzend aan zone 1 en 2a
47	Biovergistings-installatie	Sint-Oedenrode, Wolvensteeg 2, zone 4
49	Grondruil	Hele gebied Vlagheide (niet op kaart aangegeven)
50	Theeschenkerij	Schijndel, Vlagheide 5, zone 2a
52	Golfbaan Schijndel (verbinding 19 en 52)	Schijndel / Sint-Oedenrode, voormalige vuilstort e.o. zone 3 en 4
58	Manifest coöperatie Vlagheide	Op en rondom voormalige vuilstort (niet op kaart aangegeven)
61	Natuurontwikkeling Koeveringsdijk Sint-Oedenrode	Sint-Oedenrode, Koeveringsdijk 15, zone 4
62	Zoekgebied landgoederen	Sint-Oedenrode / Schijndel, arcering, zone 2a en 4
63	Ontwikkeling recreatiewoningen	Koeveringse Dijk 5 Sint-Oedenrode, zone 4



Gemeente Schijndel

Markt 20, Postbus 5
5480 AA SCHIJNDEL
Telefoon 073-5440999
E-mail: info@schijndel.nl

5			
4	13-10-2010		
3	04-06-2009		
2	18-05-2009		
1	11-05-2009		
Wijz.	Datum	Paraaf	Omschrijving

Afdeling: VROM - VLM

Door de Stuurgroep Vlagheide goedgekeurde projecten

Datum : 11-10-2007

Filenaam: 400103-1.dgn

Tek. nr. : 400103-1

Getekend: COP

Status :

Formaat: